EDICIÓN Nº

59

NOVIEMBRE 2023

BOLETÍN ESTADÍSTICO

RESULTADOS DEFINITIVOS DEL CENSO NACIONAL DE POBLACIÓN, HOGARES Y VIVIENDAS 2022

En la presente edición del boletín, se examinan los resultados definitivos del Censo 2022, publicados por el Instituto Nacional de Estadística y Censos (INDEC), respecto a la población total del Partido de Tandil, la estructura de la población por edad y sexo, la densidad por superficie, el total de viviendas, viviendas particulares y viviendas colectivas, el total de población en dichas viviendas y la cobertura de salud de la población total en viviendas particulares.

Municipio de Tandil
Lugar Soñado

Acorde a los datos definitivos del Censo 2022, provistos por el INDEC, el número de habitantes del partido de Tandil asciende a 145.575, lo que representa un crecimiento intercensal del 17,5% respecto a los 123.871 habitantes censados en 2010. En términos absolutos, la población total de Tandil registro un aumento de 21.704 personas, entre el Censo realizado en 2010 y el llevado a cabo en 2022.

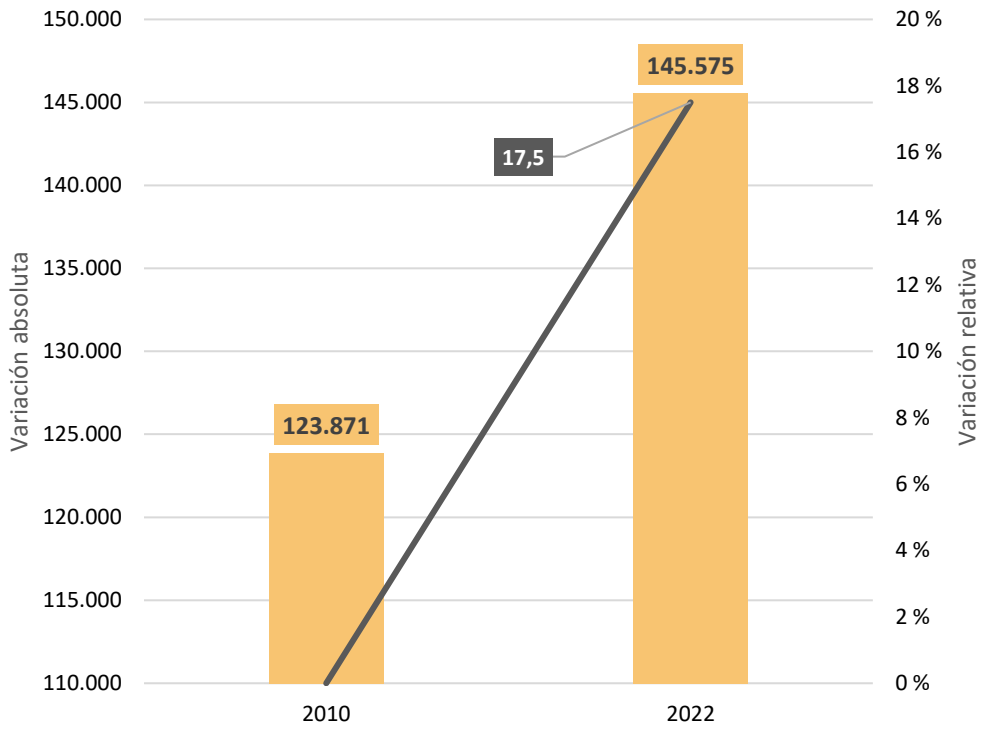

Población total del partido de Tandil. Variación absoluta y relativa (2010 – 2022). Fuente: INDEC

Estudiando la estructura de la población por grupos de edad y sexo, observamos que en el partido de Tandil un 52% de los habitantes son mujeres y un 48% varones. Analizando por grupos de edad, se encuentra que el de mayor cantidad de habitantes para las mujeres es el de 40-44 años (5.715 personas), mientras que para los varones es el de 15-19 años (5.563 personas). El segundo y tercer grupo, con mayor cantidad de habitantes para el caso de los varones, resultan ser los de 20-24 y 10-14 años, conformados en ambos casos por 5.385 personas. Por parte de las mujeres, el segundo y tercer grupo de edad con mayor cantidad de individuos, es el integrado por personas de entre 35 y 39 años, seguido por el de entre 30 y 34 años, conformados por 5.533 y 5.454 personas respectivamente.

En términos porcentuales, se observa que el 48,8% de la población de Tandil tiene menos de 35 años, mientras que el 70,4% no supera los 50 años de edad y el 89,9% es menor de 70 años.

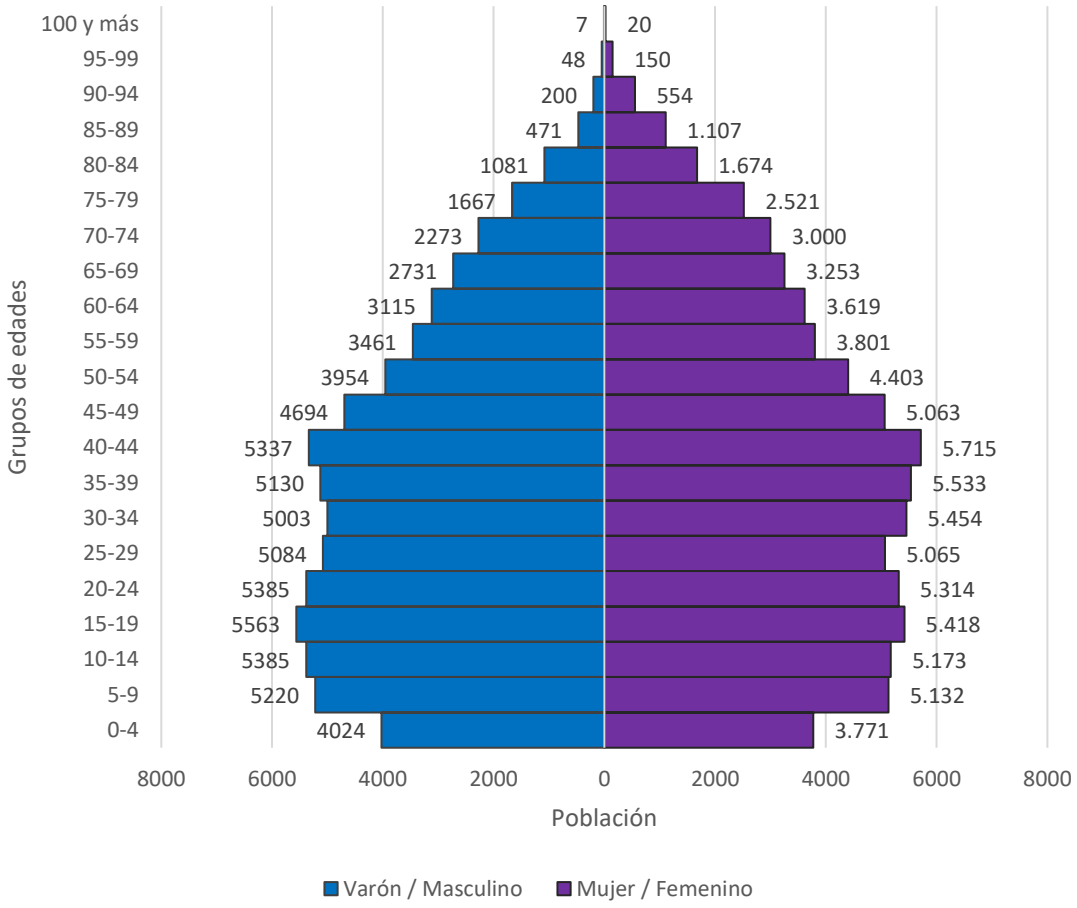

Estructura de la población por grupos de edad y sexo. Partido de Tandil 2022. Fuente: INDEC

Al realizar un análisis, de la población total de los partidos de la provincia de Buenos Aires, excluyendo Gran Buenos Aires, observamos que Tandil se ubica en el séptimo lugar en cantidad de población, siendo los partidos más poblados los de La Plata, General Pueyrredón y Pilar, con 768.470, 667.082 y 394.754 habitantes respectivamente.

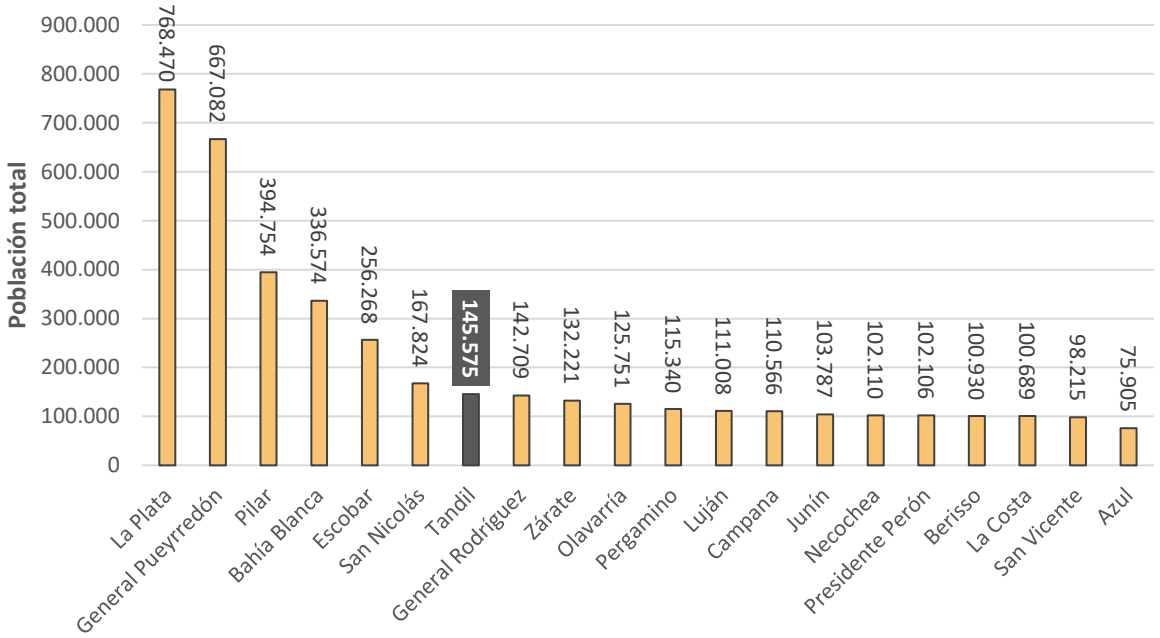

Población total por partido. Ranking provincia de Buenos Aires 2022 (primeros 20 partidos excluyendo Gran Buenos Aires). Fuente: INDEC

Tomando la densidad por partido, es decir la cantidad de habitantes por kilómetro cuadrado de superficie, el partido de Tandil se encuentra en el puesto número 30 dentro de la provincia de Buenos Aires (excluyendo Gran Buenos Aires), con un promedio de 30 habitantes por kilómetro cuadrado de superficie. Los partidos con mayor densidad de población son Pilar, La Plata y Escobar, con 1.026,1, 860,7 y 851,4 habitantes por kilómetro cuadrado.

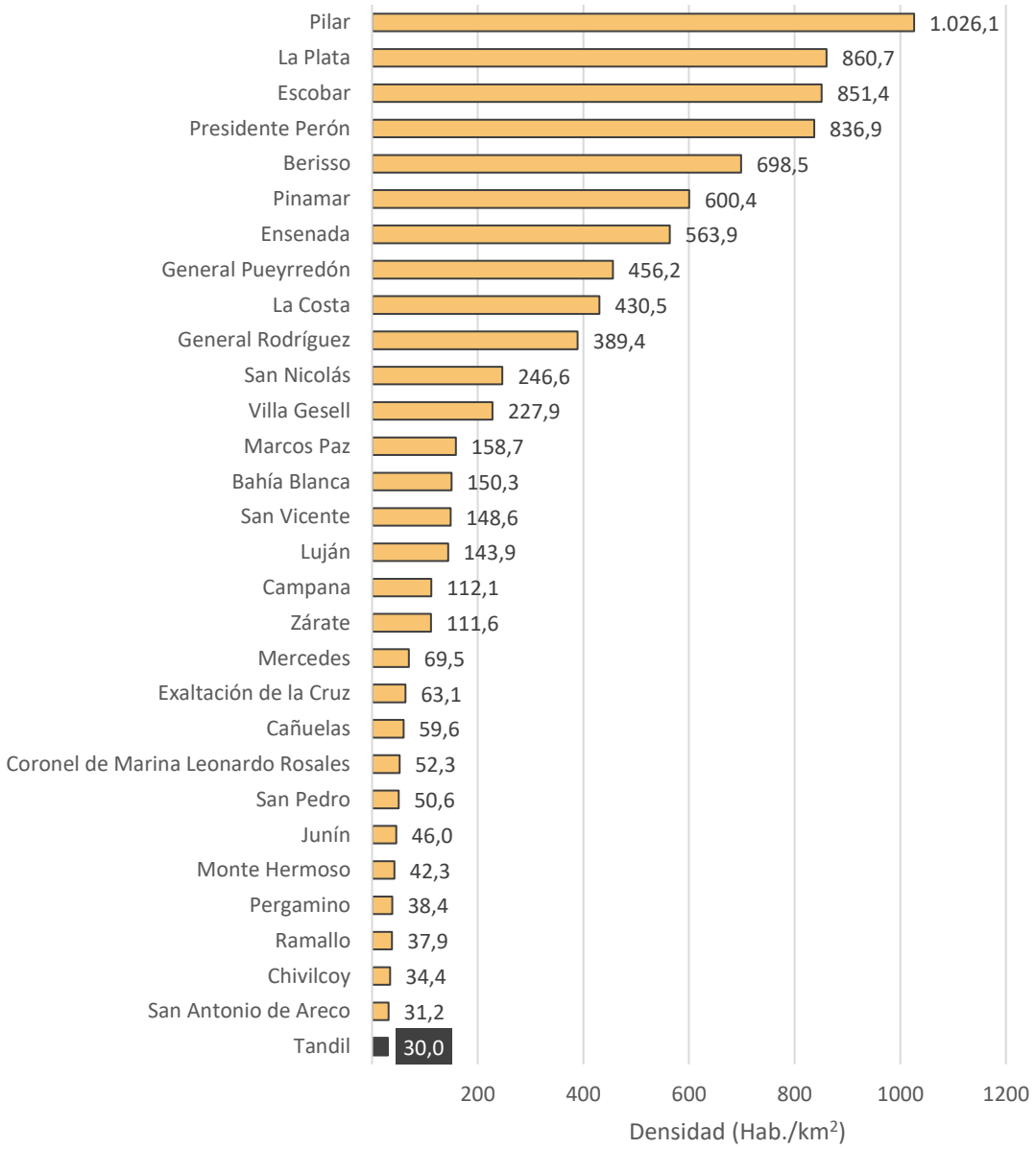

Densidad (Hab/km^2) por partido. Ranking provincia de Buenos Aires 2022 (primeros 30 partidos excluyendo Gran Buenos Aires). Fuente: INDEC

En lo que respecta a la cantidad de viviendas, se registraron un total de 65.029 viviendas en el partido de Tandil, de las cuales 64.951 son viviendas particulares y 78 viviendas colectivas.

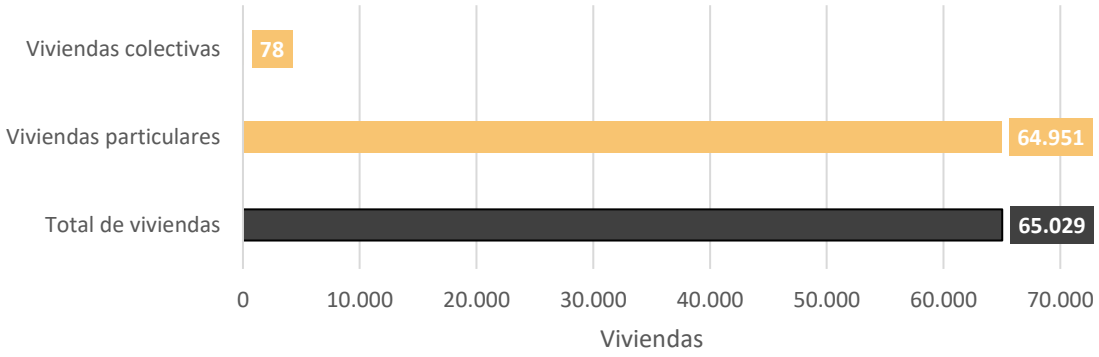

Total de viviendas, viviendas particulares y viviendas colectivas. Partido de Tandil 2022. Fuente: INDEC

A nivel de población, se observa que 144.678 personas habitan en viviendas particulares y 895 en viviendas colectivas, mientras que hay 2 personas en situación de calle.

El promedio de habitantes por vivienda particular es de 2,22 ciudadanos, mientras que en las viviendas colectivas ese promedio asciende a 11,47 ciudadanos.

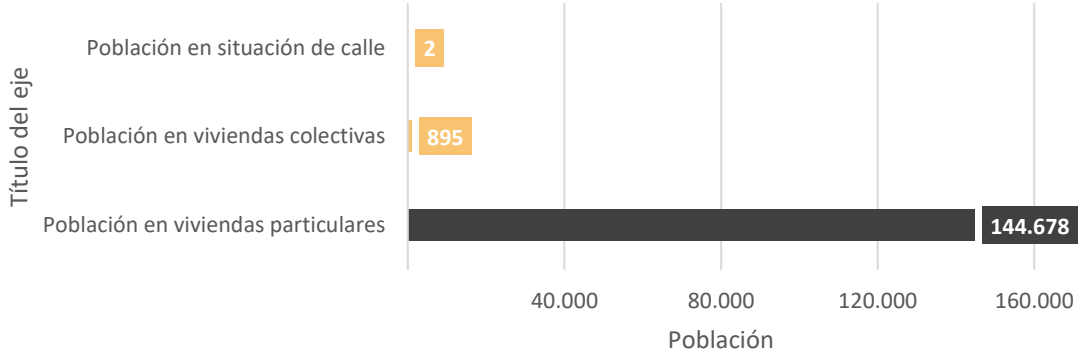

Total de población en viviendas particulares, colectivas y en situación de calle. Partido de Tandil 2022. Fuente: INDEC

A partir de los datos provistos por el Censo de 2022, se detecta que, de la población total en viviendas particulares en el partido de Tandil, 105.256 (73%) personas cuentan con una obra social o prepaga, mientras que 36.663 ciudadanos (25%) no tiene obra social, prepaga ni plan estatal y un 2% de la población (2.759 personas) posee algún programa o plan estatal de salud.

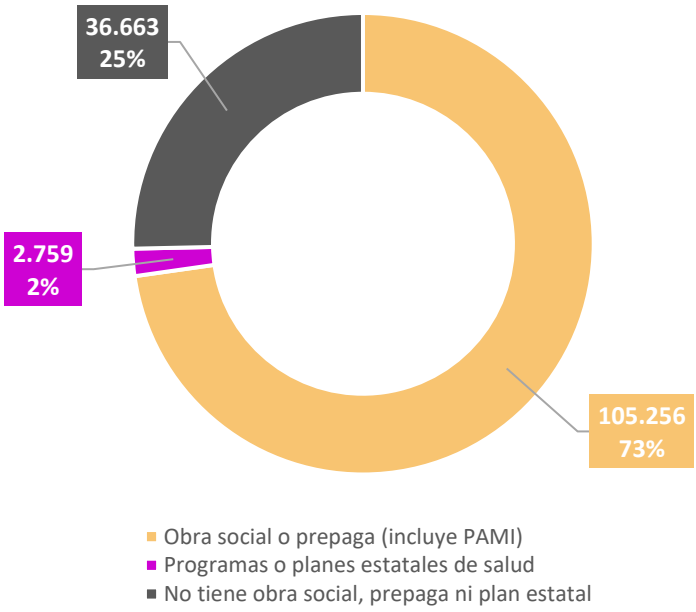

Cobertura de salud. Población total en viviendas particulares. Partido de Tandil 2022.
Fuente: INDEC

Pueden consultarse los informes completos AQUÍ

DIRECCIÓN DE ESTADÍSTICA LOCAL

(0249) 4432049 AL 54 INT. 1205
ADM_ESTADISTICALOCAL@TANDIL.GOV.AR

Municipio de Tandil
Lugar Soñado